КАЛИНИНСКИЙ СЕЛЬСОВЕТ

ГЕНЕРАЛЬНЫЙ ПЛАН

Карта планируемого размещения объектов местного значения

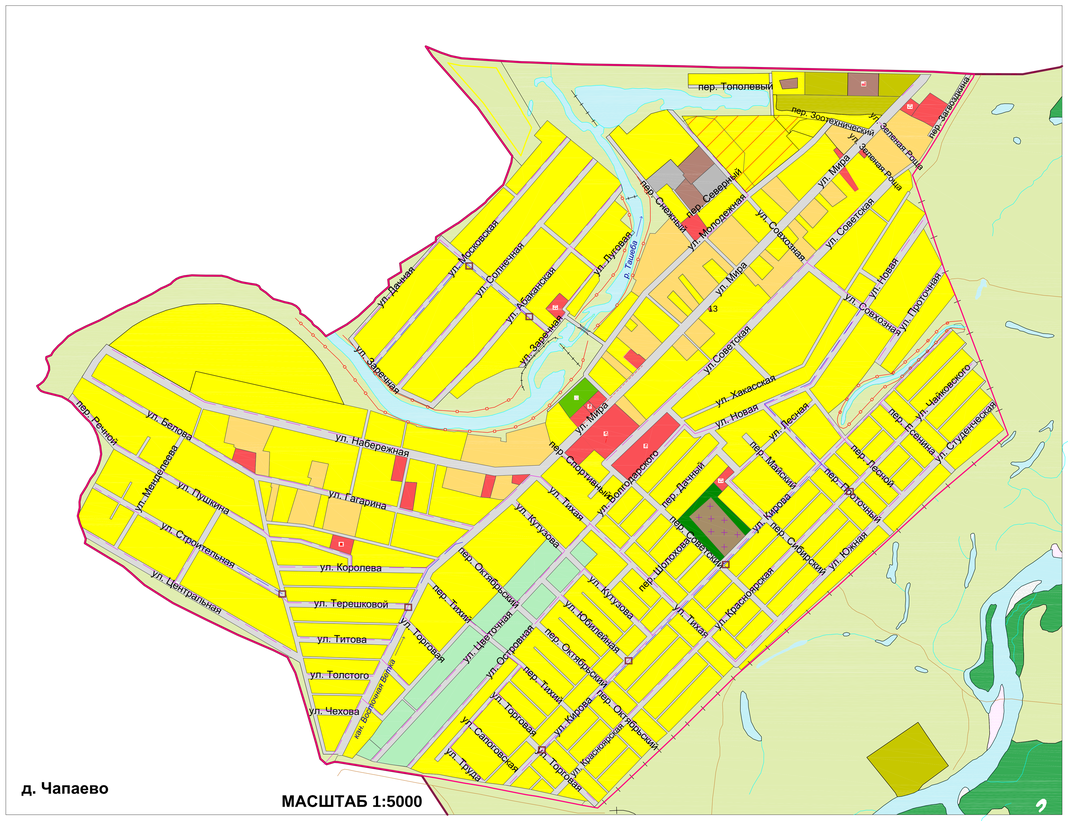

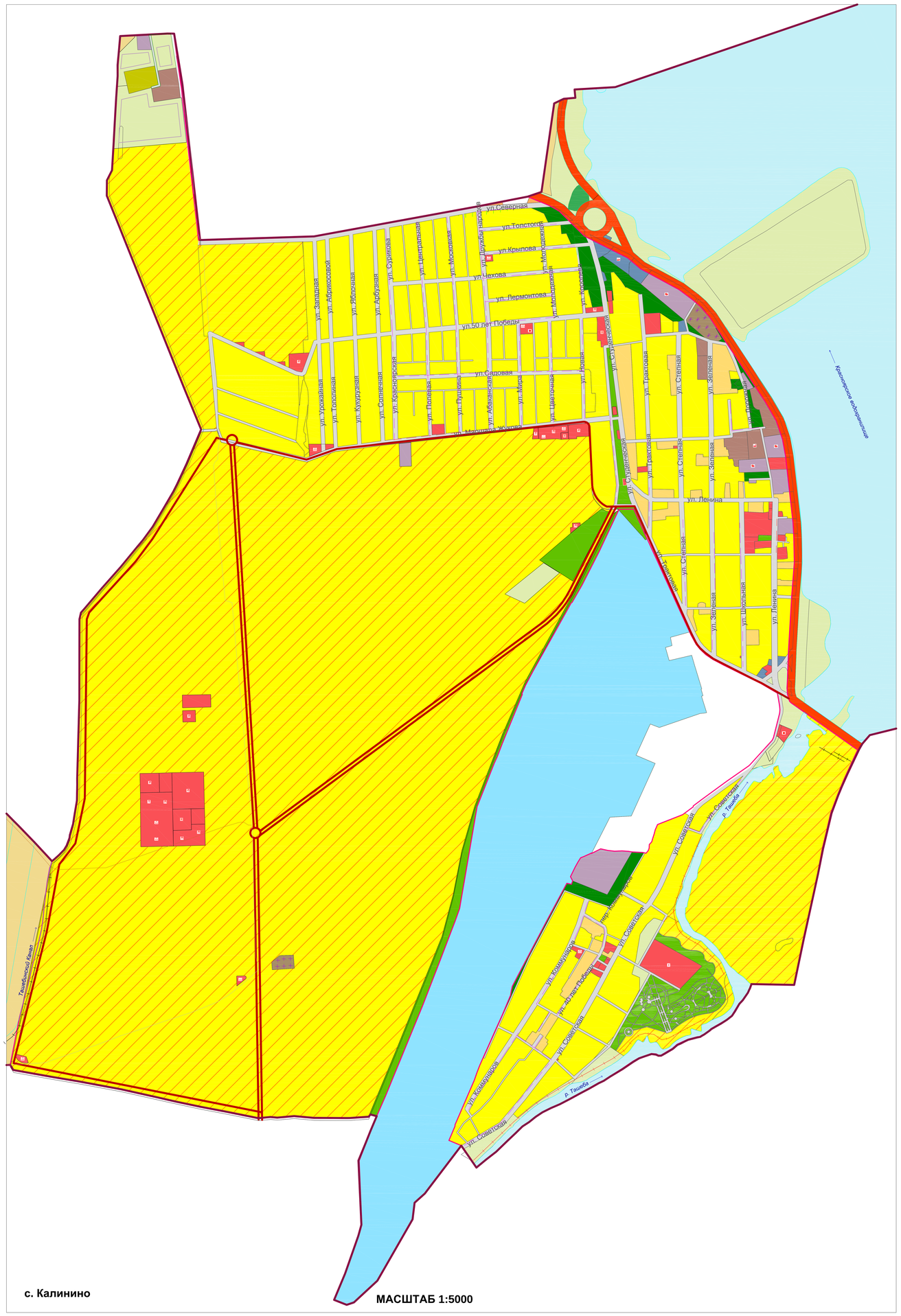

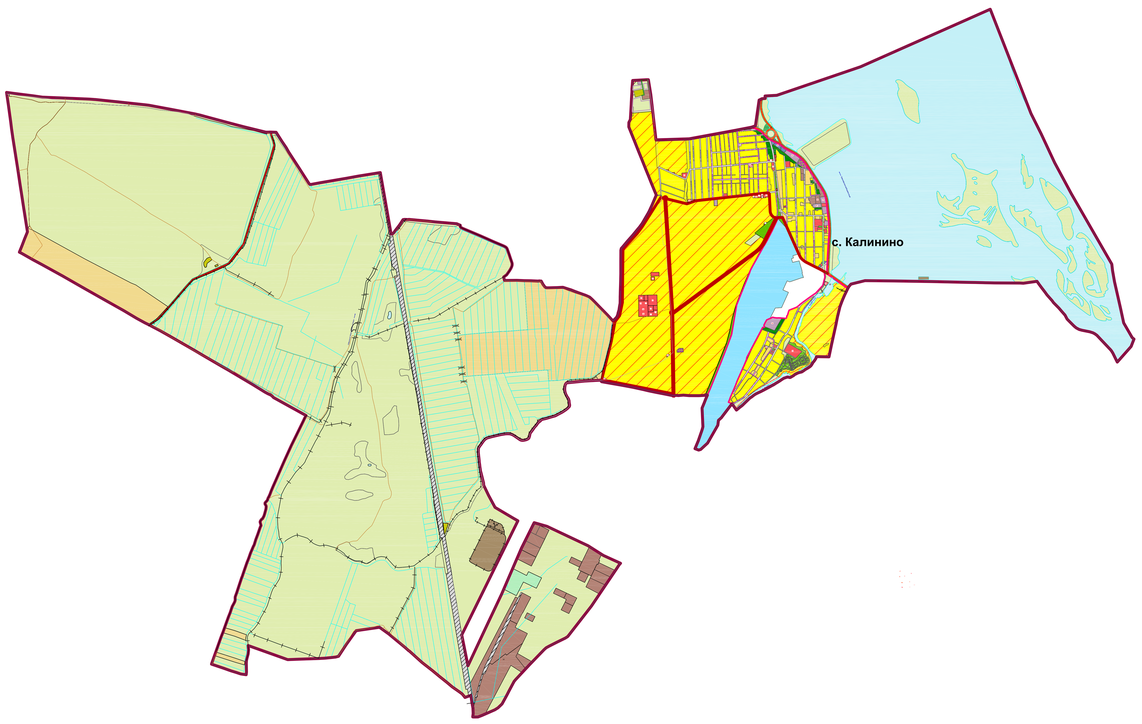

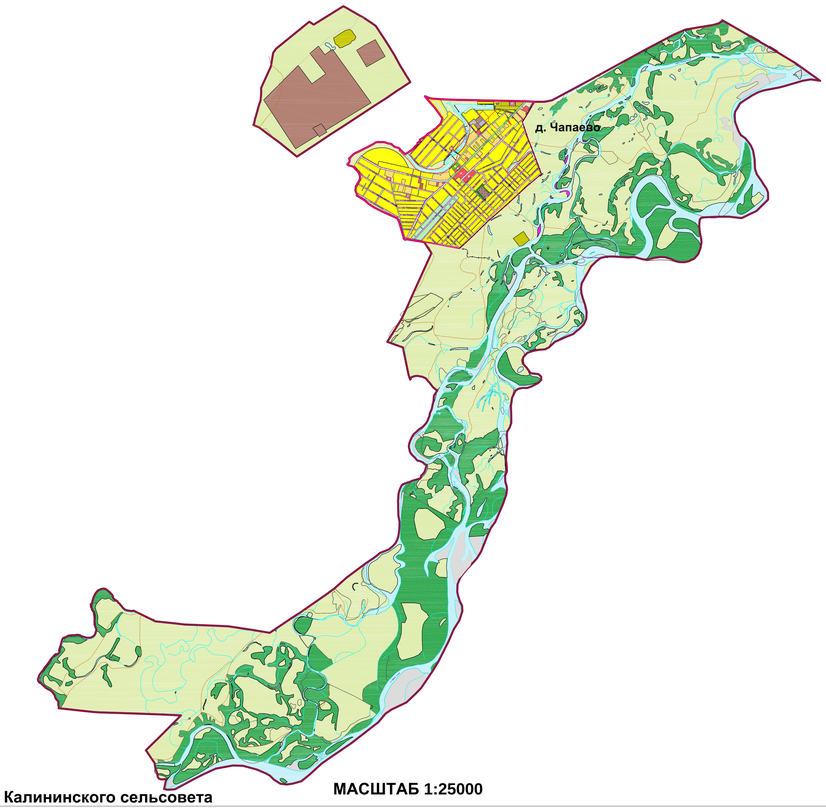

Схема границ Калининского сельсовета

УСЛОВНЫЕ ОБОЗНАЧЕНИЯ

Границы

Проект. Существ.

- Населенного пункта
- Сельсовета

Территории

Резерв Проект. Существ.

- Индивидуальная жилая застройка с приквартирными участками
- Малоэтажная жилая застройка с приквартирными участками
- Общественно-деловой застройки
- Промышленных объектов
- Коммунальных и складских объектов
- Полосы отвода железной дороги
- Объектов автомобильного транспорта
- Объектов воздушного транспорта
- Объектов и территорий сельскохозяйственного производства
- Пашни
- Сельскохозяйственных угодий
- Под водой

Проект. Существ.

- Карьеров, ям, нарушенных земель, изрытостей, пустырей
- Прочих земельных угодий
- Объектов специального назнаения
- Парков, скверов, мест отдыха
- Лесов и кустарников
- Зеленых насаждений специального назначения
- Песок
- Пляжей

Планируемые для размещения объекты местного значения

- Объекты физической культуры
- Объекты образовательных учреждений
- Объекты здравоохранения
- Административно-деловые объекты
- Объекты общественного питания
- Объекты торговли
- Объекты бытового обслуживания
- Зоны рекреации
- Объекты придорожного сервиса
- Коммунально-складские объекты
- Объекты производства
- Трансформаторные подстанции
- Сети электроснабжения
- Сети теплоснабжения
- Сети телефонизации

Объекты инженерной и транспортной инфраструктур

Проект. Существ.

- Автомобильные дороги федерального значения
- Автомобильные дороги местного значения
- Главная улица
- Улично-дорожная сеть
- Грунтовые дороги
- Полевые дороги
- Мосты
- Дамбы
- Берегоукрепление

Утверждено решением Совета депутатов Калининского сельсовета от №

							050-17-ГП		ПЗЗ
Изм.	Кол.уч.	Лист	№док.	Подпись	Дата	Генеральный план и правила землепользования и застройки Калининского сельсовета Усть-Абаканского района Республики Хакасия с последующими изменениями			
Директор		Калинов			06.17	Генеральный план Калининского сельсовета (Утверждаемая часть)	Стадия	Лист	Листов
Разработал		Сарайкина			06.17		ГП		
ГИП		Остроков			06.17				
Проверил		Калинов			06.17	Карта планируемого размещения объектов местного значения М 1:25000 М 1:5000	ООО"Экспертиза недвижимости" св-во №0794-2017-1901095666-04 от 24.02.2017 г.		
Н.контроль		Остроков			06.17				